










hranice ploch, které jsou touto změnou věcně upravovány **abcedefghi** popis věcných úprav

**abcdefghi**      popis vlnových úprav






### MAPOVÝ PODKLAD

\*\*\*\*\* **benigno ket**

	hranice katastrálního území
	hranice parcel
	vnitřní kresba parcel
	zobrazení javu zrušení
	vrstevnice po 1 m, po 5 m
	hrana terénního útvaru
	vodní tok
	vodní plocha - břehová
	vodní zdroj

## ZÁKLADNÍ ČLENĚNÍ ÚZEMÍ

100

	Fečenské území
	zastavlivé území k 1.6. zobrazení jvu zrušeno
	zobrazení jvu zrušeno
	transformační plocha
	zastavlivá plocha
	plocha změry v krajně
	zobrazení jvu zrušeno
	zobrazení jvu zrušeno
	zobrazení jvu zrušeno

## KORIDORY VEŘEJNÉ INFRASTRUKTURY













**koridor nad plochami s rozdiľným spôsobom využiti**

## PLOCHY S ROZDÍLNÝM ZPŮSOBEM VYUŽITÍ

stabilizované návykové územní

stabilizované	návštěvné	rezerva
BH		
BI	BI	
RI		
SV	SV	
OS	OS	
PU	PU	
SV	SV	SV
DS	DS	
TU	TU	
	VD	
HU	HU	
	ZO	
	ZU	
WU		
AU		
LU	LU	
MU		MU <sub>2</sub>
NU <sub>1</sub>		
NU <sub>2</sub>	NU <sub>2</sub>	
NU <sub>3</sub>		

## ÚZEMNÍ SYSTÉM EKOLOGICKÉ STABILITY

stáv	návrh	
		nadregionální
		regionální
		regionální
		lokální bílá
		lokální bílá
		zobrazení


## DOPRAVNÍ INFRASTRUKTURA

stav	návrh	
		silnice I.5
		silnice III.

## TECHNICKÁ INFRASTRUKTURA

stav	návrh	
		vodovod
		vodovodník
		vodojem
		jednotná
		ČOV
		nadzemní
		trasa ved.
		trafostan.
		dálkový t.

## LIMITY VYUŽITÍ ÚZEMÍ

	ochranné pásmo silnic
	limitní izofona hluku z
	pásmo hygienické ochr
	ochranné pásmo venko
	záplevové území
	pásmo hygienické ochr
	pásmo hygienické ochr
	pásmo hygienické ochr
	pásmo 30 m od hranice
	hranice evidované lok
	hranice evropsky význ

	nemovitá kulturní památka
	kulturní hodnotící cíle

Celé správní území obce je zájmovým územím Ministerstva obrany z hlediska povolení vyjmenovaných druhů staveb.